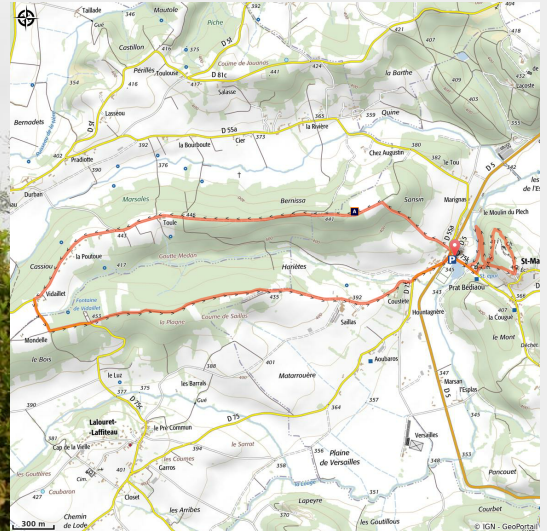




# Saint-Marcet "Sentier de Goutte Medan"

Saint-Marcet



(CC Cœur & Coteaux Comminges)

## Infos pratiques

Pratique : Pédestre

Durée : 2 h 30

Longueur : 9.3 km

Dénivelé positif : 232 m

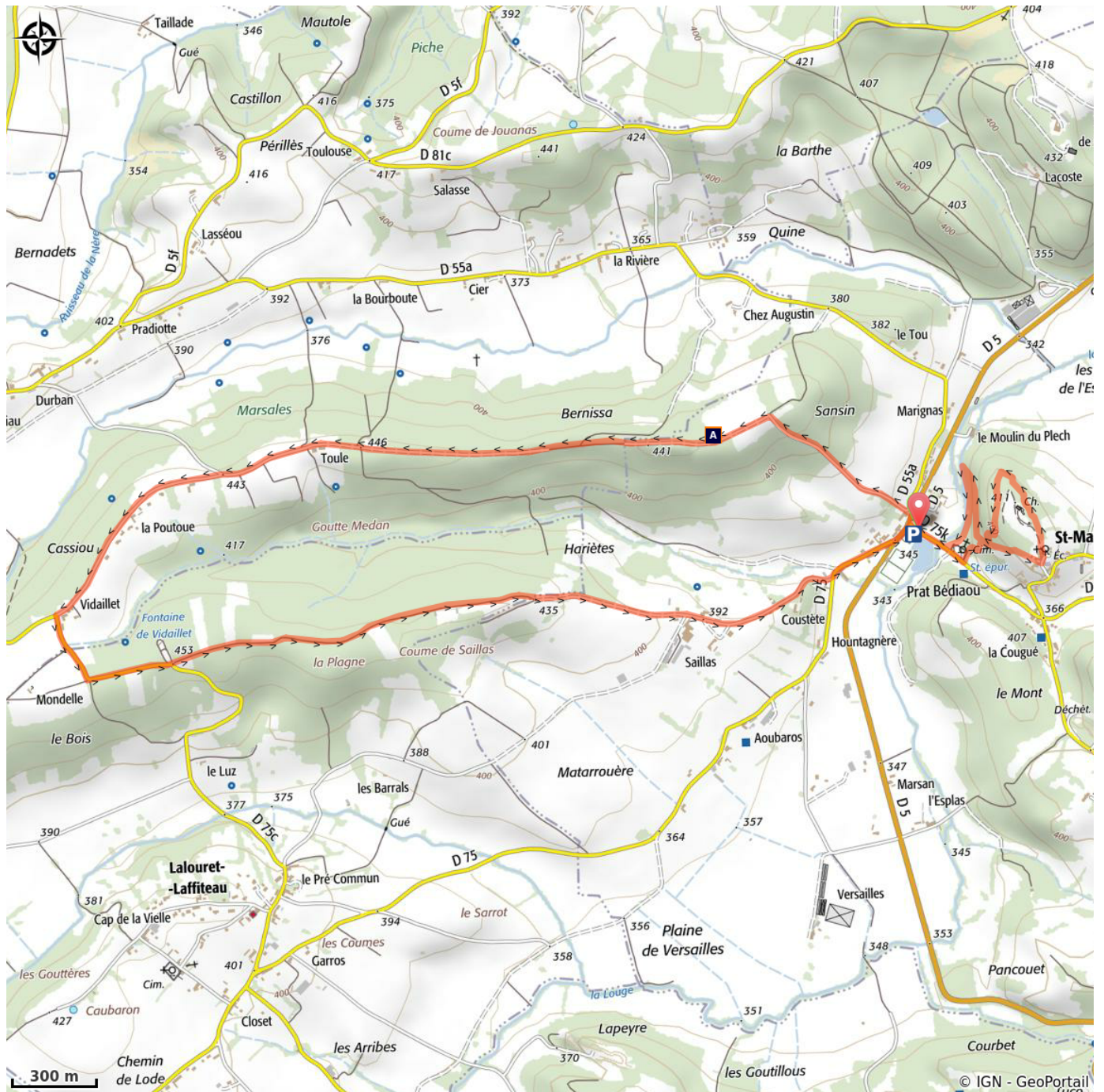
Difficulté : Intermédiaire

Type : Boucle

# Itinéraire

Départ : Mairie  
Arrivée : Mairie  
Balisage : — PR

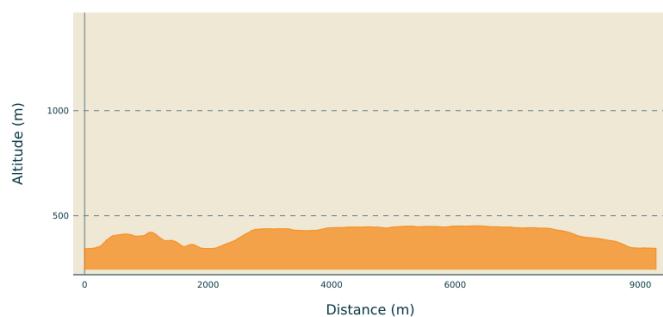
# Sur votre chemin...



 Corneille noire (A)

# Toutes les infos pratiques

## Profil altimétrique



Altitude min 343 m  
Altitude max 452 m

## Parking conseillé

Parking de la mairie

## Lieux de renseignement

Office de Tourisme Saint-Gaudens  
2 rue Thiers, 31800 Saint-Gaudens  
info@tourisme-stgaudens.com  
Tel : 05 61 94 77 61  
<https://www.tourisme-stgaudens.com/>

# Sur votre chemin...

---



## Corneille noire (A)

La corneille noire est toute noire et brillante (d'où son nom), pas de trace de gris ou de blanc dans son plumage. On la confond souvent avec le corbeau (qui a un bec blanchâtre) qui lui se déplace au sol, ce que la corneille ne fait pas. On la trouve dans les régions cultivées, les landes et les marais, dans les villages et dans les villes. Le régime alimentaire de la corneille est très varié : céréales, glands, insectes et larves, escargots, vers, œufs, oisillons, charognes... et il lui arrive de stoker de la nourriture pour l'hiver.

Crédit photo : W. Fondevilla