

Trace: visorando-lac-d-aygue-rouye-en-boucle.gpx

Ces vitesses sont moyennes pour le = Trace tirée (DRW)

Fiabilité du Indice IBP index= A

IBP = 76 HKG

Distance totale	8.97 Km
Distance analysée	8.97 Km
Distance linéaire	0.02 Km

Dénivelée positive accumulée	673 m
Dénivelée négative accumulée	677 m
Altitude maximale	1823 m
Altitude minimale	1198 m
Pourcentage de montée	13.36 %
Pourcentage de descente	18.03 %
Dénivelée positive par km	75.03 m
Dénivelée négative par km	75.47 m

Temps total	0 h
Temps en mouvement	0 h
Temps de pause	0 h

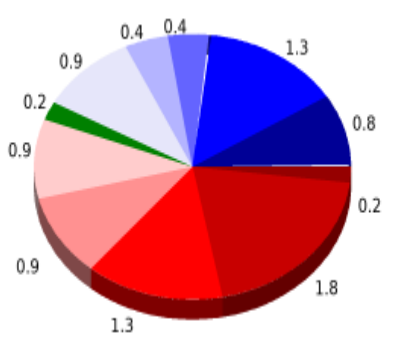
Vitesse moyenne totale	0 Km/h
Vitesse moyenne en mouvement	0 Km/h
Vitesse maximale soutenue	0 Km/h

Filtre pente maximum	~55 %
Distance minimale analysée	~30 m
Nombre de points	225 (cad. 39.87 m)
Points significatifs	159 (cad. 56.78 m / 70.67 %)
Points aberrants	0 (0 % d. total)

Changement de direction par km	8.25
Changement de direction >5° par km	6.91
Sections rectilignes accumulées	0.844 Km
Tronçons en ligne droite par km	94.09 m
Changements de pente pénalisables	5
Changements de pente pénalisables par km	0.557

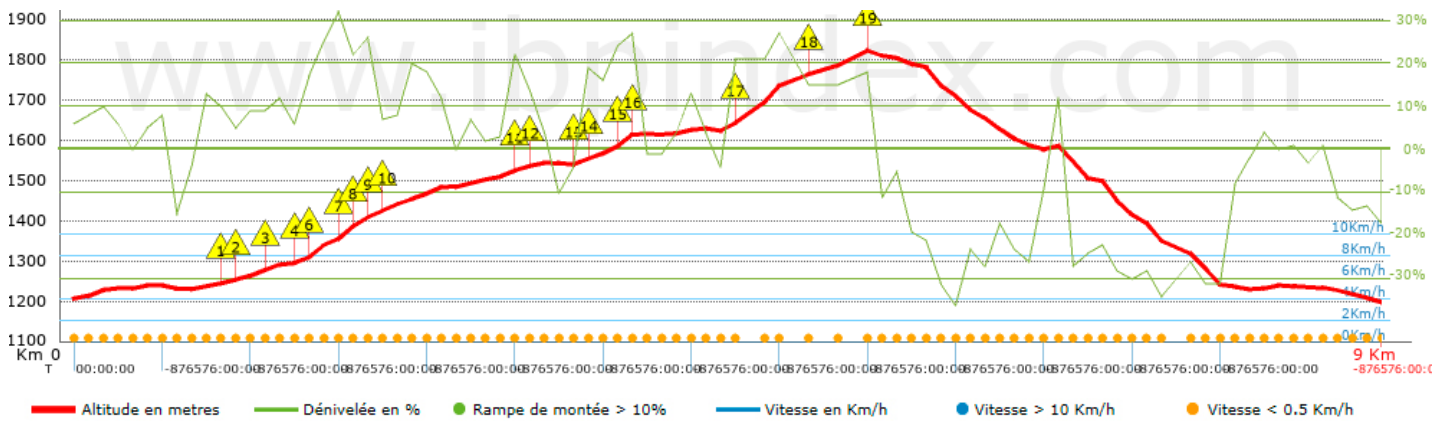
Trouvez les meilleurs itinéraires




















Résumé des dénivelées	Montées	Distance en km.	au total en %	Vitesse en	Temps h:m:s	
	Entre 30 et 55%	0.153	1.7	0	0:00:00	
	Entre 15 et 30%	1.838	20.49	0	0:00:00	
	Entre 10 et 15%	1.268	14.14	0	0:00:00	
	Entre 5 et 10%	0.908	10.12	0	0:00:00	
	Entre 1 et 5%	0.868	9.68	0	0:00:00	
	Total :	5.036	56.13	0	0:00:00	
	Terrain plat					
	Dénivelées de 1 %	0.18	2	0	0:00:00	
	Descentes					
	Entre 1 et 5%	0.903	10.06	0	0:00:00	
Entre 5 et 10%	0.377	4.2	0	0:00:00		
Entre 10 et 15%	0.426	4.75	0	0:00:00		
Entre 15 et 30%	1.265	14.1	0	0:00:00		
Entre 30 et 55%	0.786	8.76	0	0:00:00		
Total :	3.756	41.86	0	0:00:00		
Total trace :	8.97	100 %	0	0		

Trace: visorando-lac-d-aygue-rouye-en-boucle.gpx
 Ces vitesses sont moyennes pour le = Trace tirée (DRW)
 Fiabilité du Indice IBP index= A

IBP = 76 HKG



Raidillons > 10%

Raidillon	Point kilométrique	Pente moyenne	Distance
 1	1.164	11 %	214 m
 2	1.558	12 %	58 m
 3	1.616	17 %	42 m
 4	1.658	21 %	174 m
 5	1.833	26 %	158 m
 6	1.991	34 %	38 m
 7	2.029	19 %	137 m
 8	2.166	15 %	284 m
 9	3.022	13 %	111 m
 10	3.133	16 %	75 m
 11	3.46	11 %	72 m
 12	3.532	13 %	196 m
 13	3.728	23 %	107 m
 14	3.835	27 %	55 m
 15	4.489	25 %	457 m
 16	4.946	15 %	331 m
 17	5.277	18 %	211 m

Paramètres de grandes altitudes, au-dessus de

Altitude	Distance m	% au total	Temps en mouvement	Vitesse	Temps de pause	Temps total	Vitesse
1750	979.668	10.92	Excesivo	< 0,5			< 0,5
1500	3266.82	36.41	Excesivo	< 0,5			< 0,5
Total : 0 Km		--- %	--- h	--- Km/h	--- h	--- h	--- Km/h

Pauses

Distance	Temps de pause	Altitude	Temps total écoulé	Temps à la pause précédente	Distance à la pause précédente
Total : 0:00:00 h					