

Sentier de découverte de la Tour du Chucaou

La Chapelle de Miègcoste


La chapelle de Miègcoste (Miego costo- Mi-côte) domine la ville.

On y vénère la vierge Marie depuis le XIV^e siècle au moins. Le premier oratoire date certainement de cette époque. Sa dévotion s'est maintenue jusqu'à nos jours.

La chapelle fut complètement détruite à la Révolution. Reconstituée une première fois dans les années 1820, elle subira une première rénovation en

1854, puis une autre en 1899. La façade actuelle date de ces derniers travaux. On y vénère une Vierge Noire, dont la présence est attestée au XVII^e siècle. C'est une Vierge dite « en chemise », debout, tenant l'Enfant Jésus sur son bras. Elle fut longtemps un lieu de pèlerinage. Un temps même, une communauté de chapelains s'y installa pour se mettre au service des pèlerins.

(Texte rédigé d'après l'ouvrage « Aspet, ses rues, ses places, ses monuments » Éditions Catherine de Coaraze)



Pour en savoir plus

Les accompagnateurs en montagne de la région ont d'autres richesses à vous faire découvrir. Renseignez-vous auprès des points d'information suivants :

- Office de Tourisme du canton d'Aspet : 05 61 94 86 51
- Syndicat d'Initiative d'Encausse-les-Thermes : 05 61 89 32 64
- Syndicat d'Initiative de la Vallée de l'Arbas : 05 61 90 62 05
- Météo : 08 92 68 02 31

Conseils aux randonneurs

Vous évoluez dans un espace partagé entre les exploitants forestiers, les agriculteurs, les chasseurs et autres utilisateurs... sur des propriétés communales ou privées pour lesquelles des autorisations de passage ont été accordées.

Dans le souci de vous proposer une agréable randonnée, nous vous remercions de :

- Respecter les propriétés privées et zones de culture.
- Respecter la nature (évittez la cueillette de fleurs et champignons...).
- Ne rien jeter et emporter vos déchets.
- Refermer soigneusement les barrières et clôtures.
- Tenir votre chien en laisse, loin des troupeaux.
- Faire part, au point d'information touristique, de la moindre anomalie.

Pour votre sécurité :

- Communiquez votre parcours à votre entourage si vous partez seul.
- Prévoyez des chaussures adaptées, un ravitaillement, de l'eau et une trousse de secours.
- N'hésitez pas à rebrousser chemin en cas de mauvais temps.
- Suivez le balisage.
- Numéros de secours : pompiers : 18 - gendarmerie d'Aspet : 05 61 88 40 17

Bonne randonnée

Niveaux de difficulté

- * promenade facile pour tout public, avec un dénivelé inférieur à 300 m, aucune difficulté technique.
- ** randonnée plus sportive pour tout bon marcheur avec un dénivelé inférieur à 800 m. Peu de difficultés techniques.
- *** itinéraire pour les randonneurs entraînés et équipés.

Nos partenaires



© Communauté de Communes des 3 Vallées - Maquette, cartes et illustrations : Christian Staebler

Sentier 13 : Aspet - Tour du Chucaou - Aspet

Sentier de découverte de la Tour du Chucaou



Document réalisé par la Communauté de Communes des 3 Vallées avec la participation des membres du groupe-projet, que nous remercions vivement.

Édition 2006 • Prix de vente : 0,50 €

Sentier de découverte de la Tour du Chucaou

Ce sentier vous invite à la découverte des arbres, des animaux et des paysages autour de la commune d'Aspet. Il est ponctué d'une trentaine de panneaux de présentation de la faune et la flore. Vous rencontrerez également sur cet itinéraire un patrimoine bâti pour lequel voici quelques éclairages.

Depuis la place du Général Barès, suivez la petite route et contournez « l'Écurie du Cheval » (voir ci-après). Continuez en sous-bois jusqu'aux maisons d'Escach ①. Suivez la route goudronnée et au carrefour, prenez le sentier à droite ②. Vous arrivez à la tour du Chucaou ③. Depuis ce belvédère, vous admirerez un superbe panorama. Redescendez prudemment vers la Chapelle de Miègeocoste. Poursuivez jusqu'au village.



Le balisage

Il est matérialisé par des rectangles jaunes, quelquefois jaune et rouge :

- itinéraires à suivre : —
- changement de direction : —
- mauvaise direction : X

Balisage :




	Départ	Aspet, Place du Général Barès
	Difficulté	*
	Durée	2 h
	Balisage	et voir ci-contre
	Dénivelé	200 m (D : 450 m ; A : 611 m)
	Référence IGN	Aspet Top 25 – 1947 OT
	Point d'eau	Place du Général Barès
	Ombre	majoritairement ombragé

La Place vue de la Chapelle



Place du Général Barès

Cette place porte le nom du Général d'aviation Édouard Barès. Après avoir fait ses études à Toulouse, il entre à Saint-Cyr et fait une brillante carrière militaire. C'est lui qui, pendant le conflit 1914 – 1918 organisera la guerre aérienne. Il est nommé Inspecteur Général de l'Armée de l'Air en 1927 et Général d'Armée en 1929 ; il sera décoré de la médaille militaire, distinction rare pour un officier supérieur. Il se retirera pendant la guerre 1939 – 1945 dans la grande demeure de la place.




L'Écurie du Cheval

Jusque dans les années 1960, l'Écurie du Cheval comme son nom l'indique, abritait le cheval chargé du ramassage des « ordures ménagères ».

C'est ce même cheval qui tirait le corbillard aux enterrements.

© Mairie d'Aspet



En montant vers la chapelle

La Tour du Chucaou

Construite, semble-t-il, vers le xiv^e siècle et dominant toute la vallée d'Aspet, la tour du Chucaou aurait pu être une ancienne tour à signaux. Elle est également appelée « tour Sarrasine », mais sans aucun fondement historique.



Une tour à signaux ?

© Mairie d'Aspet